



BEČVA
VLÁRA
VÁH

cyklostezka



Náš záměr:



- vybudovat kvalitní cyklistické propojení mezi jednotlivými obcemi a regiony Valašska, Zlínska, Luhačovického zálesí a Slovenskou republikou
- Zlepšit podmínky pro každodenní přepravu obyvatel na malé vzdálenosti
- Vytvořit podmínky pro rekreaci a objevování místních krás bez devastace přírodního prostředí





Proč právě cyklostezky ?

- podpora zdravého životního stylu a bezpečnosti obyvatel
- udržitelný způsob přepravy
- propojení se Slovenskou republikou
- podpora šetrného turistického ruchu
- způsob jak zpřístupnit přírodní a kulturní bohatství našich regionů





Průběh projektu

Duben 2001

- Setkání se zástupci Brumova, města Valašské Klobouky a podnikatelů, projekt cyklostezky Zdeněka Hejdy ohodnocen jako velmi prospěšný a jeho pokračování je v zájmu měst

leden 2011

- zástupci obcí Klobouky a Brumov-Bylnice se sešli k projednání územních plánů, ze setkání vyplynula myšlenka na propojení našich obcí cyklostezkou

Duben 2011

- účast na Hradištské cyklokonferenci a podpis Hradištské charty

Květen 2011

- Zadání společné územní studie (Poteč-Klobouky- Brumov Bylnice)

Červen 2011

- Vznikla myšlenka nadregionálního propojení Bečva-Váh
- Po konzultaci s obcemi Hornolidečska jsme zjistili, že máme společný zájem
- Kontaktovali jsme slovenskou stranu a zjistili že naše záměry na sebe navazují

Červen 2011

Příprava žádosti na PD DUR do programu cezhraničnej spolupráce SR-ČR 2007-13 (dokumentace, logo, web)

- žádost do ROP SM na realizaci prvního úseku

Září 2014

- Realizace prvního úseku ve městě Valašské Klobouky



BEČVA
VLÁRA
VÁH
cyklostezka

Sčítání cyklistů

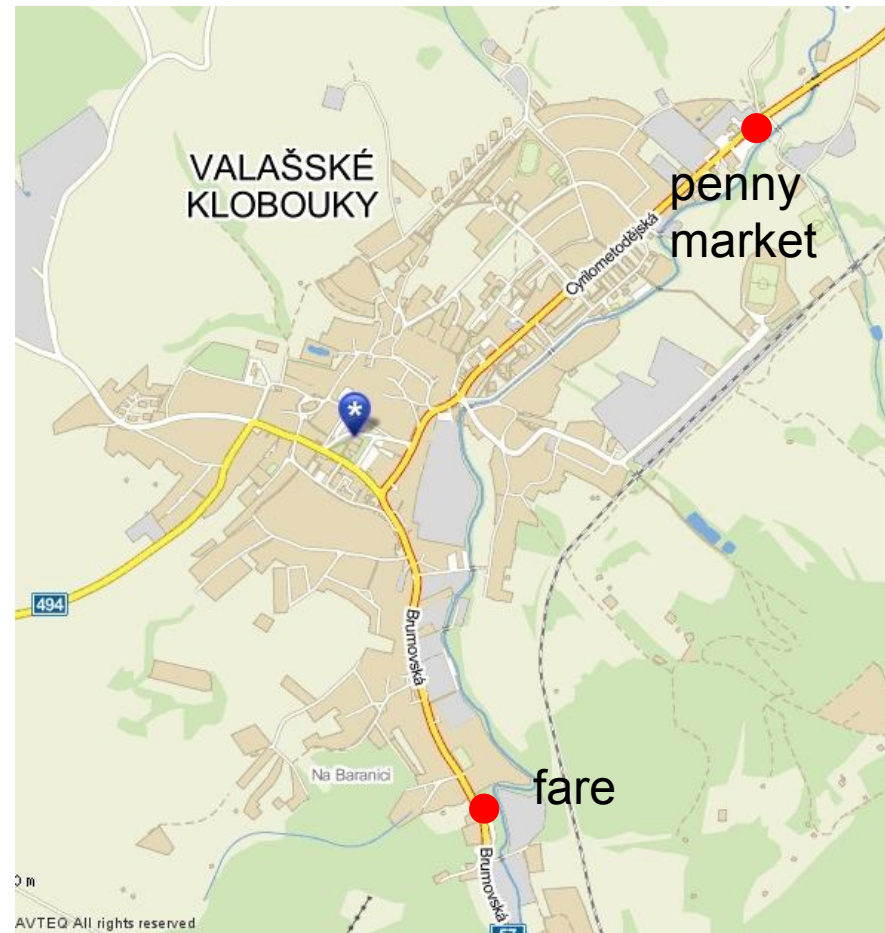
- **Sčítání cyklistů**
- Sobota 4.6.2011, neděle 5.6.2011 v čase od 9 do 18 hodin
- Stanoviště: PENNY MARKET, FARE
- Studenti TERCIE

- **SOBOTA 4.6.**
- **PENNY MARKET**
- Dopoledne: 2x rodina, 27x přilba, celkem 72 cyklistů
- Odpoledne: 5x rodina, 27x přilba, celkem 144 cyklistů
- **celkem za den 7x rodina 52x přilba celkem 216 cyklistů**

- **FARE**
- Dopoledne: 0x rodina, 16x přilba, celkem 36 cyklistů
- Odpoledne: 9x rodina, 36 x přilba, celkem 74 cyklistů
- **celkem za den 9x rodina 52x přilba, celkem 110 cyklistů**

- **NEDĚLE 5.6.2011**
- **PENNY MARKET**
- Dopoledne: 4x rodina, 61x přilba, celkem 83 cyklistů
- Odpoledne: 54x rodina, 155x přilba, celkem 343 cyklistů
- **celkem za den 58x rodina, 216x přilba, celkem 426 cyklistů**

- **FARE**
- Dopoledne: 5x rodina, 27x přilba, celkem 53 cyklistů
- Odpoledne: 18x rodina, 100x přilba, celkem 249 cyklistů
- **celkem za den 23x rodina, 127x přilba, celkem 302 cyklistů**
- Mgr. David Polách





Operačný program cezhraničnej spolupráce Slovenská republika- Česká republika 2007-13

Oblasť podpory 2.1 - Rozvoj dopravnej infraštruktúry a dostupnosti pohraničia

• Oblasť podpory je zameraná na celkové zvýšenie dostupnosti a napojenia jednotlivých územných častí prihraničného regiónu. Podporovaná bude vo všeobecnosti realizácia projektových prác a technologické vybavenie, ako aj investičná výstavba dopravnej infraštruktúry.

Ciele oblasti podpory:

- dobudovanie dopravnej infraštruktúry zabezpečujúcej napojenie jednotlivých území prihraničného územia na vyššie (celoštátne a medzinárodné) dopravné systémy verzia 2.1 platná od 5.11.2009 14
- dobudovanie obslužných dopravných komunikácií v záujme zvýšenia atraktivity územia pre rozvoj turizmu, obslužnosti a bezpečnosti obyvateľov žijúcich v prihraničnom regióne a zabezpečenia lepšieho cezhraničného prepojenia jednotlivých skupín obyvateľstva na oboch stranách hranice
- rozvoj progresívnych a životné prostredie šetriacich dopravných systémov verejnej dopravy a pod.

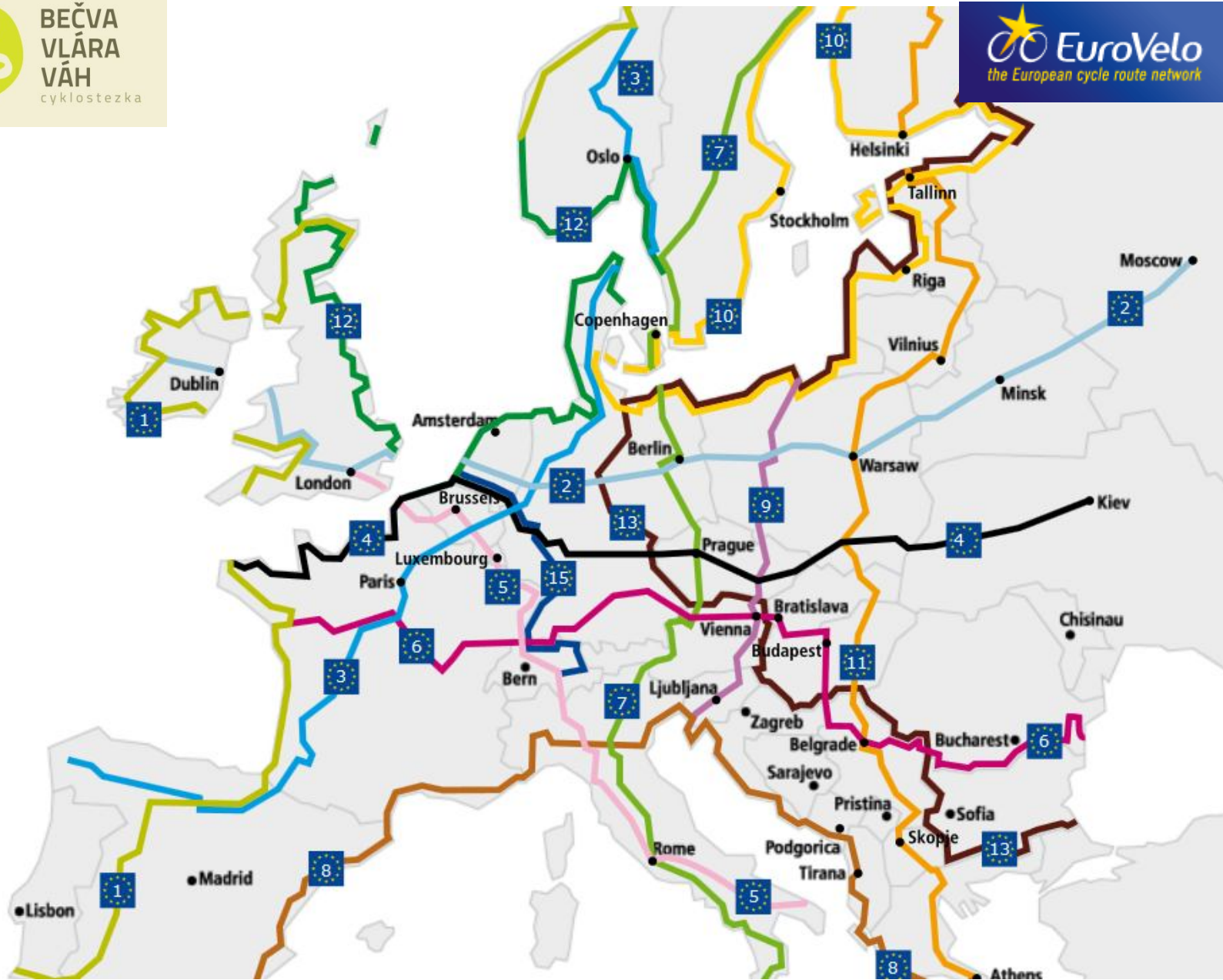
Kódy podľa prioritnej témy:

- 23 - Regionálne/miestne cesty
- 25 - Mestská doprava
- 28 - Inteligentné dopravné systémy
- 31 - Vnútrozemské vodné cesty (regionálne a miestne)





BEČVA
VLÁRA
VÁH
cyklostezka

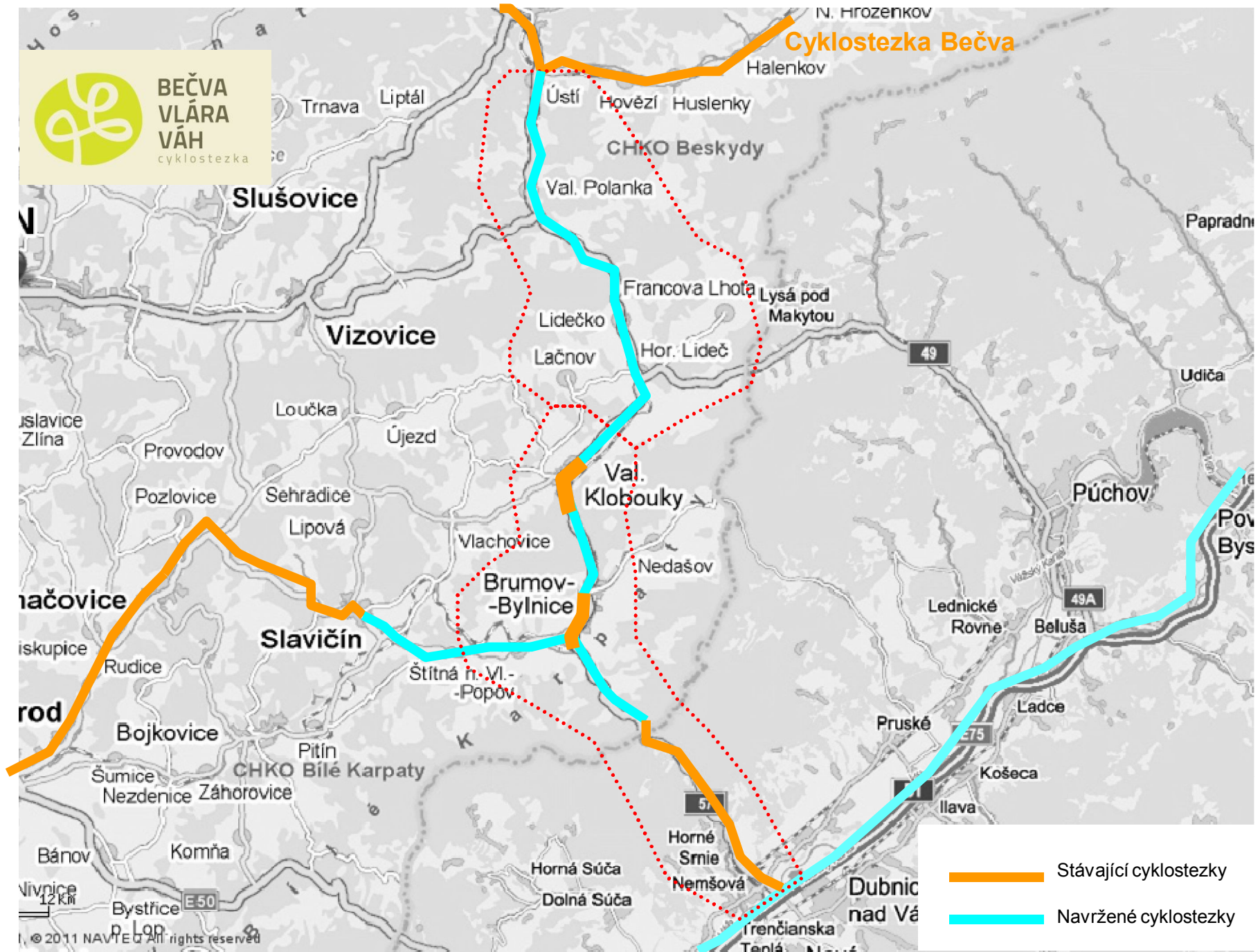


ŠIRŠÍ VZTAHY V ÚZEMÍ





**BEČVA
VLÁRA
VÁH**
cyklostezka





-  Stávající cyklostezky
-  Navržené cyklostezky



Foto z realizace





Ukázky vedení cyklostezek v rezervacích



Regionální cyklostezka vedoucí skrz přírodní rezervaci Pegwell Bay (Anglie)



Cyklostezka, přírodní rezervace Baylands , Palo Alto, California



Cyklostezka Jordbro – Vasterhaninge
se proplétá starým pohřebním místem z
Vikingské éry a přírodní rezervací
Gullringskarret.



the Abbeys of Tongerlo and Averbode



Děkuji za pozornost
www.bevlava.cz